



REGIONE AUTONOMA FRIULI VENEZIA GIULIA
 PROVINCIA DI GORIZIA
COMUNE DI SAGRADO

P.R.G.C.
PIANO REGOLATORE GENERALE COMUNALE








Tav. A.01
INQUADRAMENTO TERRITORIALE

Base CTR
 Scala 1:25000
 Agg. 18.12.15

Progettista:
 dott. ing. ANTONIO NONINO
 Collaboratori:
 geom. IURI PIERO BUNELLO
 dott. arch. VALENTINA CAINERO
 dott. pian. PATRIZIA DEL ROSSO

Rev. 5.0

LEGENDA

-  TERRITORIO COMUNALE
-  ALVEO FLUVIALE
-  AEROPORTO
-  VIABILITA' PRIMARIA AUTOSTRADALE
-  VIABILITA' DI GRANDE COMUNICAZIONE
-  FERROVIA
-  ELETTRODOTTI
-  LIMITE DEI TERRITORI COMUNALI

