



REGIONE AUTONOMA FRIULI VENEZIA GIULIA
PROVINCIA DI GORIZIA
COMUNE DI SAGRADO

P.R.G.C.
PIANO REGOLATORE GENERALE COMUNALE

Tav. A.03d
STRUTTURA URBANA AL 1914
Sagrado

Sovrapposizione su catasto attuale Scala 1:2000







Progettista:
dott. Ing. ANTONIO NONINO
Collaboratori:
geom. IURI PIERO BUNELLO
dott. arch. VALENTINA CAINERO
dott. pian. PATRIZIA DEL ROSSO

Agg. 18.12.2015

Rev. 4.0

LEGENDA :

STRUTTURA URBANA AL 1914

-  EDIFICI AL 1914
-  AREE PERTINENTI AGLI EDIFICI
-  GIARDINI
-  ARGINI
-  CORSI D'ACQUA
-  PERCORSI PRINCIPALI

