



REGIONE AUTONOMA FRIULI VENEZIA GIULIA  
PROVINCIA DI GORIZIA  
**COMUNE DI SAGRADO**

**P.R.G.C.**  
PIANO REGOLATORE GENERALE COMUNALE

**Tav. A.03e**  
**STRUTTURA URBANA AL 1914**  
**Poggio III Armata**  
Sovrapposizione su catasto attuale      Scala 1:2000






Progettista:  
dott. ing. ANTONIO NONINO

Collaboratori:  
geom. IURI PIERO BUNELLO  
dott. arch. VALENTINA CAINERO  
dott. pian. PATRIZIA DEL ROSSO

App: 18.12.2015      Rev. 4.0

LEGENDA :

STRUTTURA URBANA AL 1914

-  EDIFICI AL 1914
-  AREE PERTINENTI AGLI EDIFICI
-  ARGINI
-  CORSI D'ACQUA
-  PERCORSI PRINCIPALI

