



REGIONE AUTONOMA FRIULI VENEZIA GIULIA  
PROVINCIA DI GORIZIA  
**COMUNE DI SAGRADO**

**P.R.G.C.**  
**PIANO REGOLATORE GENERALE COMUNALE**

**Tav. A.04a**  
**USO DEL SUOLO IN AMBITO EXTRAURBANO**

Progettista:  
dott. ing. ANTONIO NONINO  
Collaboratori:  
geom. IURI PIERO BUNELLO  
dott. arch. VALENTINA CAINERO  
dott. pian. PATRIZIA DEL ROSSO












Base CTR  
Scala 1:10000

Agg.: 18.12.2015

Rev. 4.0

LEGENDA :

USO DEL SUOLO

-  AREE PRATIVE E INCOLTE
-  AREE COLTIVATE
-  AREE BOScate
-  AREE COLTIVATE A VIGNETO
-  AREE COLTIVATE A FRUTTETO
-  AZIENDE AGRICOLE
-  AREE URBANE
-  INSEDIAMENTI PRODUTTIVI
-  AREE DI EX CAVA
-  CORSI D'ACQUA
-  AMBITI A.R.I.A.
-  INFRASTRUTTURE PRIMARIE

ALTRE INFORMAZIONI

-  LIMITI DEL TERRITORIO COMUNALE

