



REGIONE AUTONOMA FRIULI VENEZIA GIULIA
PROVINCIA DI GORIZIA
COMUNE DI SAGRADO

P.R.G.C.
PIANO REGOLATORE GENERALE COMUNALE

Tav. A.04b
TIPI FORESTALI IN AREA CARSICA

Base CTRN
Scala 1:10000









Agg.: 18.12.2015

Progettista:
dott. ing. ANTONIO NONINO
Collaboratori:
geom. IURI PIERO BUNELLO
dott. arch. VALENTINA CAINERO
dott. pian. PATRIZIA DEL ROSSO

Rev. 4.0

LEGENDA :

TIPI FORESTALI IN AREA CARSICA

-  BOSCO A ROVERE (Seslerio - Quercetum Petraeae)
-  BOSCO A CARPINO NERO E ROVERELLA (Ostryo - Quercetum Pubescentis)
-  BOSCAGLIA A CARPINO NERO E ROVERELLA (Ostryo - Quercetum Pubescentis)
-  PASCOLO TERMOFILO (Chrysopogono - Centaureetum Cristatae)
-  PRATO - PASCOLO (Danthonio - Scorzoneretum)
-  INCESPUGLIMENTO DEL PASCOLO
-  PRATO DA SFALCIO (Arrhenantheretum Elatioris)
-  RIMBOSCHIMENTO DI PINO NERO

ALTRE INFORMAZIONI

-  LIMITI DEL TERRITORIO COMUNALE

