



REGIONE AUTONOMA FRIULI VENEZIA GIULIA
PROVINCIA DI GORIZIA
COMUNE DI SAGRADO

P.R.G.C.
PIANO REGOLATORE GENERALE COMUNALE

Tav. A.05
INDIVIDUAZIONE AREE PERCORSE DA INCENDI

Base CTRN

Scala 1:10.000

Agg. 18.12.2015






Progettista:
dott. ing. ANTONIO NONINO

Collaboratori:
geom. IURI PIERO BUNELLO
dott. arch. VALENTINA CAINERO
dott. pian. PATRIZIA DEL ROSSO

Rev. 4.0

LEGENDA :

INDIVIDUAZIONE AREE PERCORSE DA INCENDI

-  DAL 1990 AL 1994
-  DAL 1995 AL 1999
-  DAL 2000 AL 2004
-  DAL 2005 AL 2009
-  DAL 2010 AL 2013

ALTRE INFORMAZIONI

-  LIMITI DEL TERRITORIO COMUNALE

