



REGIONE AUTONOMA FRIULI VENEZIA GIULIA
 PROVINCIA DI GORIZIA
COMUNE DI SAGRADO

P.R.G.C.
PIANO REGOLATORE GENERALE COMUNALE

Elaborato modificato in seguito al superamento delle Riserve espresse dalla Giunta Regionale con deliberazione 1663 di data 9 settembre 2016 e all'accoglimento delle Osservazioni/Opposizioni presentate durante il periodo di pubblicazione.

Tav. P.2.01

Zonizzazione - Foglio n°01 - Sagrado

Base Catastale

Scala 1:2880



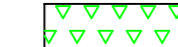


Progettista:
 dott. ing. ANTONIO NONINO

Collaboratori:
 geom. IURI PIERO BUNELLO
 dott. pian. PATRIZIA DEL ROSSO

Agg.: 14.11.2016

Rev. 2.0












LEGENDA

-  Z.T.O. E.2: Zona boschiva
-  Z.T.O. E.4.A1: Alveo fiume Isonzo
-  Z.T.O. E.4.A2: Zona boschiva ed arbustiva
-  Z.T.O. E.S: Zone degradate soggette a recupero ambientale
-  Z.T.O. S: Zona destinata a servizi ed attrezzature collettive

IT Impianti tecnologici

SS Impianti idroelettrici

ALTRE INFORMAZIONI

-  Sede ferroviaria
-  Ambito soggetto a pianificazione attuativa
-  Oleodotto
-  Limite fascia di rispetto infrastrutture energetiche
-  Limite fascia di rispetto
-  Limite fascia di rispetto ferroviaria
-  Limiti A.R.I.A. N°19 dell'Isonzo
-  Percorso ciclo-pedonale
-  Viabilità di interesse regionale di 1° livello da ristrutturare
-  Percorso ciclabile di progetto
-  Limiti del territorio comunale

