



REGIONE AUTONOMA FRIULI VENEZIA GIULIA
 PROVINCIA DI GORIZIA
COMUNE DI SAGRADO

P.R.G.C.
PIANO REGOLATORE GENERALE COMUNALE

Elaborato modificato in seguito al superamento delle Riserve espresse dalla Giunta Regionale con deliberazione 1663 di data 9 settembre 2016 e all'accoglimento delle Osservazioni/Opposizioni presentate durante il periodo di pubblicazione.

Tav. P.2.04
Zonizzazione - Foglio n°04 - Sagrado

Progettista:
 dott. Ing. ANTONIO NONINO
 Collaboratori:
 geom. IURI PIERO BUNELLO
 dott. pian. PATRIZIA DEL ROSSO



Base Catastale Scala 1:2880

Agg. 14.11.2016




Rev. 2.0



LEGENDA

-  Z.T.O. E.3: Zona di interesse silvo - zootecnico
-  Z.T.O. E.5: Zona di preminente interesse agricolo

ALTRE INFORMAZIONI

-  Oleodotto
-  Elettrodotta 132kV
-  Elettrodotta 380kV
-  Limite fascia di rispetto infrastrutture energetiche
-  Limite fascia di rispetto
-  Percorso di interpretazione storico naturalistico esistente
-  Trincee della Grande Guerra - Luoghi della memoria
-  Limiti del territorio comunale