



REGIONE AUTONOMA FRIULI VENEZIA GIULIA
PROVINCIA DI GORIZIA
COMUNE DI SAGRADO

P.R.G.C.
PIANO REGOLATORE GENERALE COMUNALE

Elaborato modificato in seguito al superamento delle Riserve espresse dalla Giunta Regionale con deliberazione 1663 di data 9 settembre 2016 e all'accoglimento delle Osservazioni/Opposizioni presentate durante il periodo di pubblicazione.

Tav. P.2.10
Zonizzazione - Foglio n°10 - Sagrado





Base Catastale Scala 1:1000

Agg: 14.11.2016






Progettista:
dott. ing. ANTONIO NONINO
Collaboratori:
geom. IURI PIERO BUNELLO
dott. pian. PATRIZIA DEL ROSSO

Rev. 2.0

LEGENDA

-  Z.T.O. B.2: Zona residenziale urbanizzata saturata e di completamento a bassa densità
-  Z.T.O. E.2: Zona boschiva
-  Z.T.O. E.5: Zona agricola d'eccellenza
-  Z.T.O. E.6: Zona di interesse agricolo

ALTRE INFORMAZIONI

-  Numero comparto edificatorio
-  Ambito soggetto a pianificazione attuativa
-  Oleodotto
-  Limite fascia di rispetto infrastrutture energetiche
-  Limite fascia di rispetto

