

REGIONE AUTONOMA FRIULI VENEZIA GIULIA
PROVINCIA DI GORIZIA
COMUNE DI SAGRADO

P.R.G.C.
PIANO REGOLATORE GENERALE COMUNALE

Elaborato modificato in seguito al superamento delle Riserve espresse dalla Giunta Regionale con deliberazione 1663 di data 9 settembre 2016 e all'accoglimento delle Osservazioni/Opposizioni presentate durante il periodo di pubblicazione.

Tav. P.2.13

Zonizzazione - Foglio n°01 - Peteano

Base Catastale

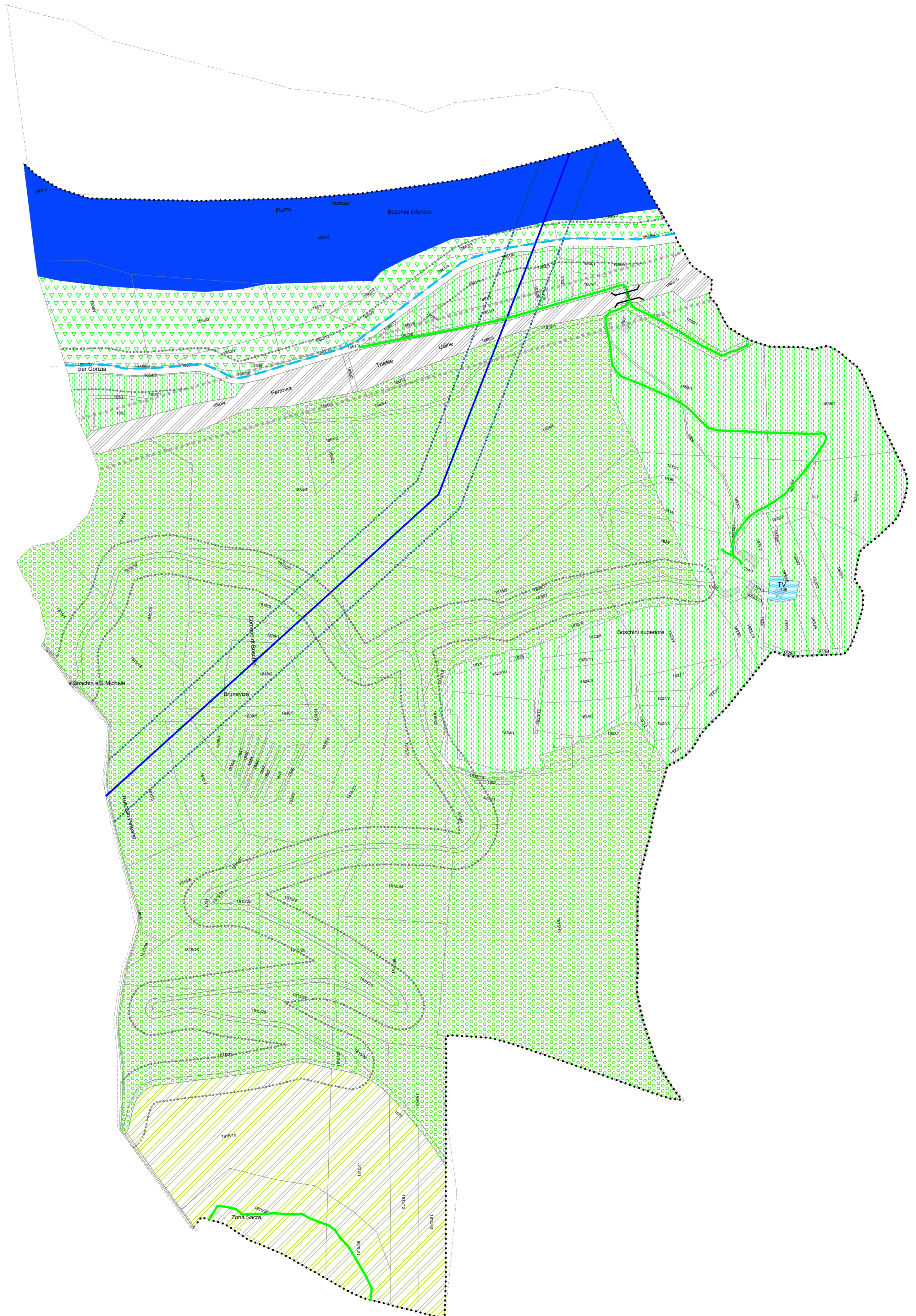
Scala 1:2880

Progettista:
dott. ing. ANTONIO NONINO





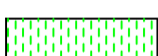

Collaboratori:
geom. IURI PIERO BUNELLO
dott. pian. PATRIZIA DEL ROSSO

Agg.: 14.11.2016

Rev. 2.0









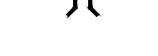


LEGENDA

-  Z.T.O. E.2: Zona boschiva
-  Z.T.O. E.3: Zona di interesse silvo - zootecnico
-  Z.T.O. E.4.A1: Alveo Fiume Isonzo
-  Z.T.O. E.4.A2: Zona boschiva ed arbustiva
-  Z.T.O. E.4.B: Zona di interesse agricolo e paesaggistico esterna all'ambito A.R.I.A.
-  Z.T.O. S: Zona destinata a servizi ed attrezzature collettivi

TV Attrezzature radiodiffusione televisiva

ALTRE INFORMAZIONI

-  Sede ferroviaria
-  Elettrodotto 132 kV
-  Limite fascia di rispetto infrastrutture energetiche
-  Limite fascia di rispetto
-  Limite fascia di rispetto ferroviaria
-  Limiti A.R.I.A. N°19 dell'Isonzo
-  Percorso di interpretazione storico naturalistico esistente
-  Sottopassi e sovrappassi ferroviari
-  Limiti del territorio comunale