



REGIONE AUTONOMA FRIULI VENEZIA GIULIA
PROVINCIA DI GORIZIA
COMUNE DI SAGRADO

P.R.G.C.
PIANO REGOLATORE GENERALE COMUNALE

Tav. P.2.14

Zonizzazione - Foglio n°01 - Poggio

Base Catastale





Scala 1:2880

Progettista:
dott. Ing. ANTONIO NONINO
Collaboratori:
geom. IURI PIERO BUNELLO
dott. pian. PATRIZIA DEL ROSSO

Agg: 18.12.2015



Rev. 1.4

LEGENDA

-  Z.T.O. E.4.A1: Alveo Fiume Isonzo
-  Z.T.O. E.4.A2: Zona boschiva ed arbustiva
-  Z.T.O. E.4.A5: Zona degli argini lineari
-  Z.T.O. S: Zona destinata a servizi ed attrezzature collettivi

SS Impianti idroelettrici

ALTRE INFORMAZIONI

-  Limiti A.R.I.A. N°19 dell'Isonzo
-  Limiti del territorio comunale

