



REGIONE AUTONOMA FRIULI VENEZIA GIULIA
 PROVINCIA DI GORIZIA
COMUNE DI SAGRADO

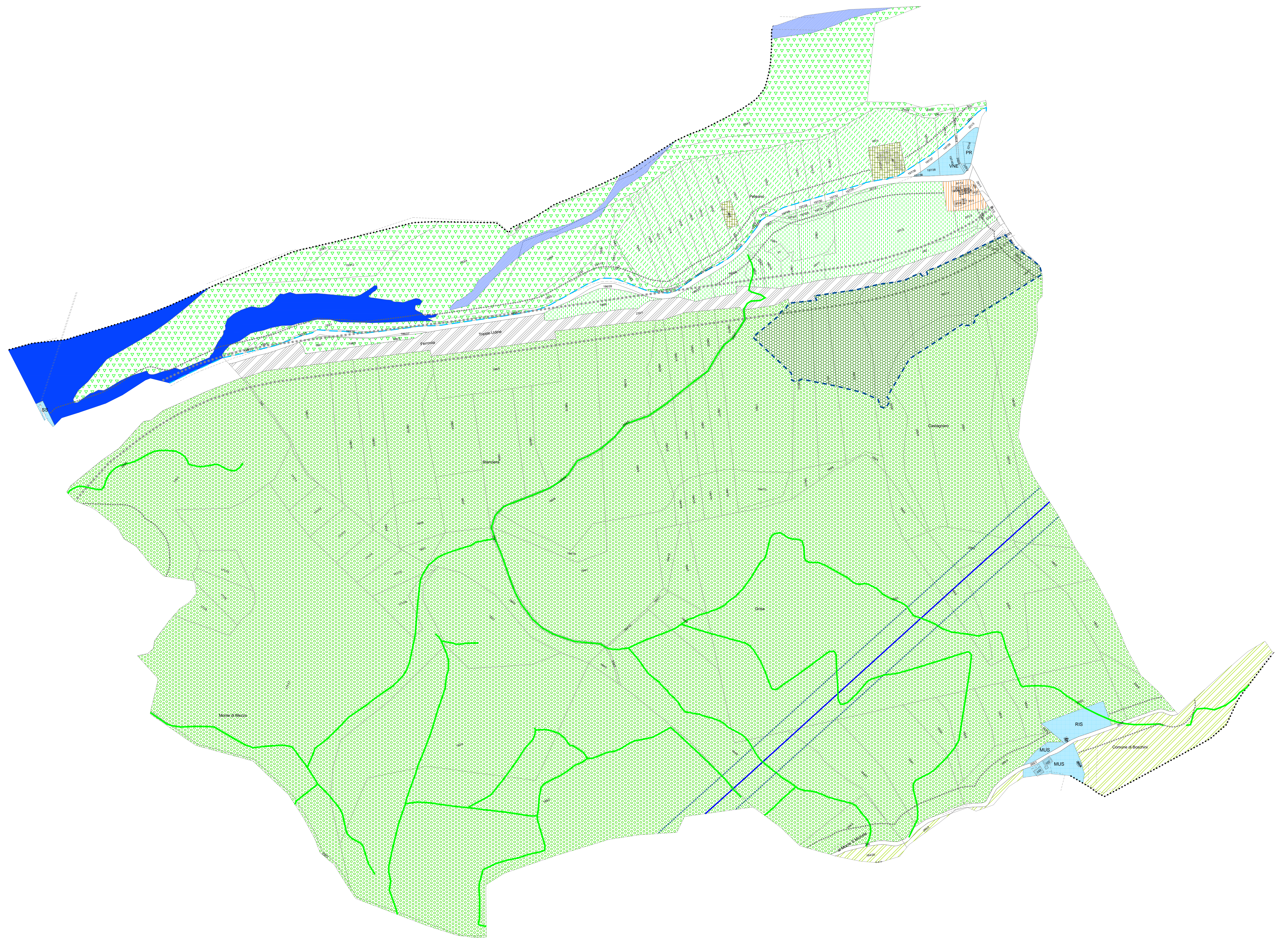
P.R.G.C.
PIANO REGOLATORE GENERALE COMUNALE

Elaborato modificato in seguito al superamento delle Riserve espresse dalla Giunta Regionale con deliberazione 1663 di data 9 settembre 2016 e all'accoglimento delle Osservazioni/Opposizioni presentate durante il periodo di pubblicazione.










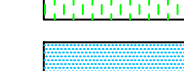
Tav. P.2.15	
Zonizzazione - Foglio n°02 - Poggio	
Base Catastale	Scala 1:2880
Agg. 14.11.2016	Rev. 2.0

Progettista:
dott. ing. ANTONIO NONINO

Collaboratori:
geom. IURI PIERO BUNELLO
dott. pian. PATRIZIA DEL ROSSO












LEGENDA

-  Z.T.O. B.1: Zona residenziale urbanizzata saturata e di completamento
-  Z.T.O. E.2: Zona boschiva
-  Z.T.O. E.2.D: Zona mista a carattere boschivo e produzione agro-alimentare della ex poveriera Monte di Mezzo
-  Z.T.O. E.3: Zona di interesse silvo - zootecnico
-  Z.T.O. E.4.A1: Alveo fiume Isonzo
-  Z.T.O. E.4.A2: Zona boschiva ed arbustiva
-  Z.T.O. E.4.A3: Zona agricola
-  Z.T.O. E.4.A4: Zona edificata all'interno dell'A.R.I.A.
-  Z.T.O. E.4.B: Zona di interesse agricolo e paesaggistico esterna all'ambito A.R.I.A.
-  Z.T.O. S: Zona destinata a servizi ed attrezzature collettivi

- | | | | |
|-----|------------------------|-----|----------------------------|
| MUS | Attività museali | IT | Impianti tecnologici |
| PR | Parcheggi di relazione | VNE | Nucleo elementare di verde |
| RIS | Ristoro | | |

ALTRE INFORMAZIONI

-  Sede ferroviaria
-  Ambito soggetto a pianificazione attuativa
-  Elettrodotto 132 kV
-  Limite fascia di rispetto infrastrutture energetiche
-  Limite fascia di rispetto
-  Limite fascia di rispetto ferroviaria
-  Limiti A.R.I.A. N°19 dell'Isonzo
-  Percorso di interpretazione storico naturalistico esistente
-  Limiti del territorio comunale