

REGIONE AUTONOMA FRIULI VENEZIA GIULIA  
 PROVINCIA DI GORIZIA  
**COMUNE DI SAGRADO**

**P.R.G.C.**  
**PIANO REGOLATORE GENERALE COMUNALE**

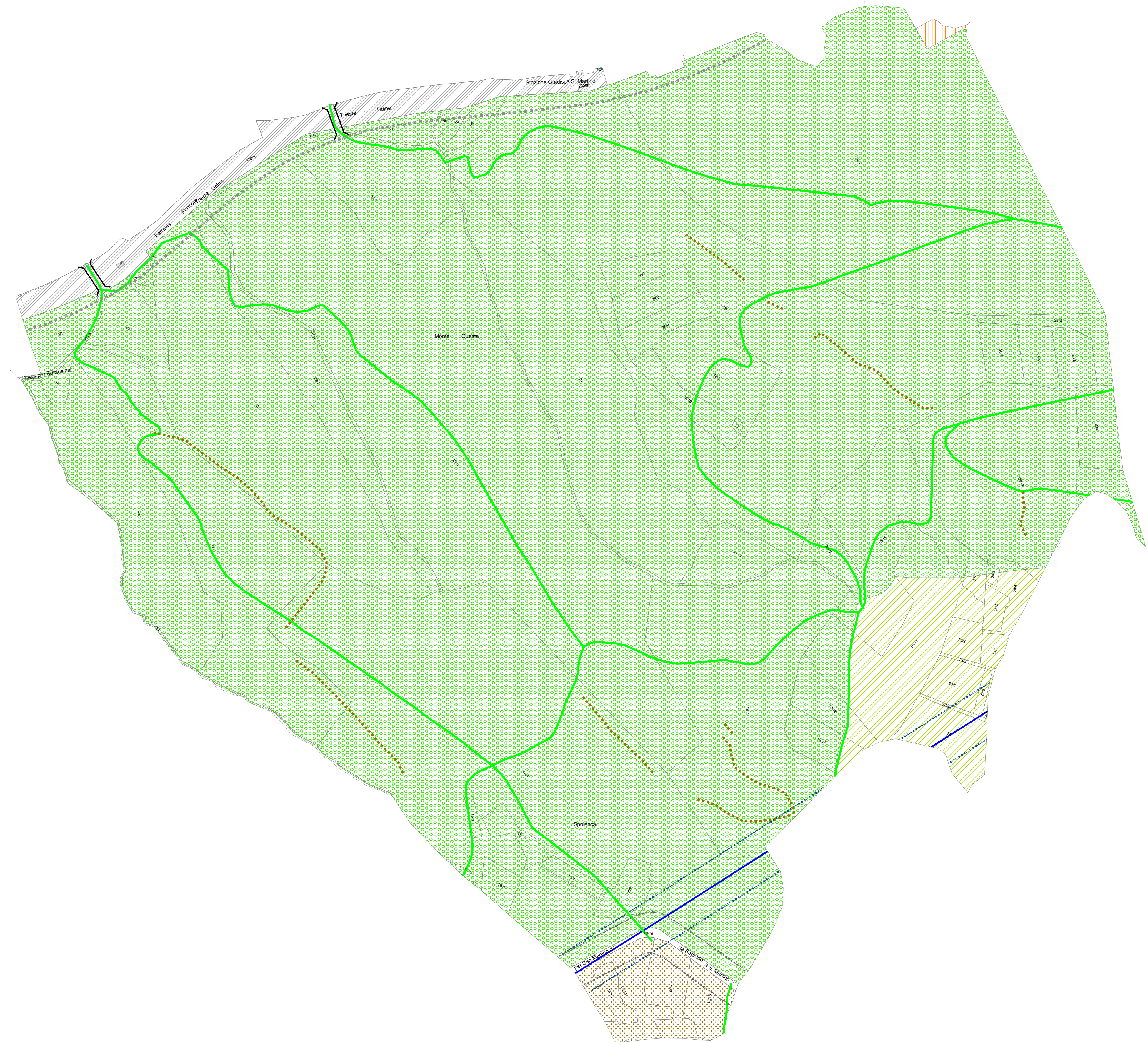
Elaborato modificato in seguito al superamento delle Riserve espresse dalla Giunta Regionale con deliberazione 1663 di data 9 settembre 2016 e all'accoglimento delle Osservazioni/Opposizioni presentate durante il periodo di pubblicazione.

**Tav. P.2.17**  
**Zonizzazione - Foglio n°04 - Poggio**





Progettista:  
 dott. ing. ANTONIO NONINO  
 Collaboratori:  
 geom. IURI PIERO BUNELLO  
 dott. pian. PATRIZIA DEL ROSSO

Base Catastale      Scala 1:2880









Agg. 14.11.2016      Rev. 2.0



**LEGENDA**

-  Z.T.O. B.1: Zona residenziale urbanizzata saturata e di completamento
-  Z.T.O. E.2: Zona boschiva
-  Z.T.O. E.3: Zona di interesse silvo - zootecnico
-  Z.T.O. E.5: Zona di preminente interesse agricolo

**ALTRE INFORMAZIONI**

-  Sede ferroviaria
-  Elettrodotto 132 kV
-  Limite fascia di rispetto infrastrutture energetiche
-  Limite fascia di rispetto
-  Limite fascia di rispetto ferroviaria
-  Percorso di interpretazione storico naturalistico esistente
-  Trincee della grande guerra - luoghi della memoria
-  Sottopassi e sovrappassi ferroviari