



REGIONE AUTONOMA FRIULI VENEZIA GIULIA
 PROVINCIA DI GORIZIA
COMUNE DI SAGRADO

P.R.G.C.
PIANO REGOLATORE GENERALE COMUNALE

Tav. P.2.19
 Zonizzazione - Foglio n°06 - Poggio

Base Catastale Scala 1:1000








App: 18.12.2015

Progettista:
 dott. ing. ANTONIO NONINO

Collaboratori:
 geom. IURI PIERO BUNELLO
 dott. pian. PATRIZIA DEL ROSSO









Rev. 1.5

LEGENDA

-  Z.T.O. B.1: Zona residenziale urbanizzata saturata e di completamento
-  Z.T.O. B.3: Zona residenziale a verde degli abitati
-  Z.T.O. E.2: Zona boschiva
-  Z.T.O. E.4.A2: Zona boschiva ed arbustiva
-  Z.T.O. E.4.A3: Zona degli argini lineari
-  Z.T.O. E.4.B: Zona di interesse agricolo e paesaggistico esterna all'ambito A.R.I.A.
-  Z.T.O. S: Zona destinata a servizi ed attrezzature collettive

- CIM Cimitero
- PR Parcheggi di relazione
- SS Impianti idroelettrici
- VES Attrezzature per lo sport

ALTRE INFORMAZIONI

-  Corsi d'acqua
-  Aree ripariali
-  Sede ferroviaria
-  Limite fascia di rispetto
-  Limite fascia di rispetto ferroviaria
-  Limiti A.R.I.A. N°19 dell'Isonzo
-  Percorso di interpretazione storico naturalistico esistente
-  Sottopassi da ristrutturare

