



REGIONE AUTONOMA FRIULI VENEZIA GIULIA
PROVINCIA DI GORIZIA
COMUNE DI SAGRADO

P.R.G.C.
PIANO REGOLATORE GENERALE COMUNALE

Tav. P.2.20

Zonizzazione - Foglio n°07 - Poggio

Base Catastale






Scala 1:1000

Progettista:
dott. Ing. ANTONIO NONINO
Collaboratori:
geom. IURI PIERO BUNELLO
dott. pian. PATRIZIA DEL ROSSO



Agg. 18.12.2015

Rev. 1.5

LEGENDA

-  Z.T.O. B.1: Zona residenziale urbanizzata saturata e di completamento
-  Z.T.O. B.3: Zona residenziale a verde degli abitati
-  Z.T.O. E.4.A1: Alveo Fiume Isonzo
-  Z.T.O. E.4.A2: Zona boschiva ed arbustiva
-  Z.T.O. E.4.A5: Zona degli argini lineari

ALTRE INFORMAZIONI

-  Limiti A.R.I.A. N°19 dell'Isonzo
-  Limiti del territorio comunale

