



REGIONE AUTONOMA FRIULI VENEZIA GIULIA  
 PROVINCIA DI GORIZIA  
**COMUNE DI SAGRADO**

**P.R.G.C.**  
**PIANO REGOLATORE GENERALE COMUNALE**

**Tav. P.2.21**  
**Zonizzazione - Foglio n°08 - Poggio**










Base Catastale      Scala 1:1000

Agg. 18.02.2016

Progettista:  
 dott. ing. ANTONIO NONINO  
 Collaboratori:  
 geom. IURI PIERO BUNELLO  
 dott. plan. PATRIZIA DEL ROSSO







Rev. 2.1

**LEGENDA**

-  Z.T.O. B.1: Zona residenziale urbanizzata saturata e di completamento
-  Z.T.O. B.3: Zona residenziale a verde degli abitati
-  Z.T.O. E.4.A1: Alveo Fiume Isonzo
-  Z.T.O. E.4.A2: Zona boschiva ed arbustiva
-  Z.T.O. E.4.A5: Zona degli argini lineari
-  Z.T.O. E.4.B: Zona di interesse agricolo e paesaggistico esterna all'ambito A.R.I.A.
-  Z.T.O. E.6: Zona di interesse agricolo
-  Z.T.O. D3: Zona occupata da insediamenti industriali ed artigianali singoli esistenti
-  Z.T.O. S: Zona destinata a servizi ed attrezzature collettive

- IT    Impianti tecnologici
- PR    Parcheggi di relazione
- VAU    Verde di arredo urbano
- VEQ    Verde di quartiere

**ALTRE INFORMAZIONI**

-  Corsi d'acqua
-  Aree ripariali
-  Ambito soggetto a pianificazione attuativa
-  Limiti A.R.I.A. N°19 dell'Isonzo
-  Viabilità urbana di progetto o da ristrutturare
-  Limiti del territorio comunale

