



REGIONE AUTONOMA FRIULI VENEZIA GIULIA  
 PROVINCIA DI GORIZIA  
**COMUNE DI SAGRADO**

**P.R.G.C.**  
**PIANO REGOLATORE GENERALE COMUNALE**

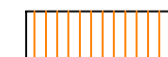







Elaborato modificato in seguito al superamento delle Riserve espresse dalla Giunta Regionale con deliberazione 1663 di data 9 settembre 2016 e all'accoglimento delle Osservazioni/Opposizioni presentate durante il periodo di pubblicazione.

**Tav. P.2.29**  
**Zonizzazione - Foglio n°03 - San Martino**

Progettista:  
 dott. ing. ANTONIO NONINO  
 Collaboratori:  
 geom. IURI PIERO BUNELLO  
 dott. pian. PATRIZIA DEL ROSSO

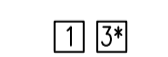









Base Catastale      Scala 1:2880  
 App: 14.11.2016      Rev. 2.0

**LEGENDA**

-  Z.T.O. B.1: Zona residenziale urbanizzata saturata e di completamento
-  Z.T.O. C: Zona residenziale di espansione urbana con piano attuativo in vigore
-  Z.T.O. B.3: Zona residenziale a verde degli abitati
-  Z.T.O. E.2: Zona boschiva
-  Z.T.O. E.3: Zona di interesse silvo - zootecnico
-  Z.T.O. E.4.B: Zona di interesse agricolo e paesaggistico esterna all'ambito A.R.I.A.
-  Z.T.O. E.G: Zona mista agricola e turistico ricettiva
-  Z.T.O. S: Zona destinata a servizi ed attrezzature collettive

- PR    Parcheggi di relazione      VAU    Verde di arredo urbano
- CCS   Centro civico e sociale      CIM    Cimitero

**ALTRE INFORMAZIONI**

-  Numero comparto edificatorio
-  Ambito soggetto a pianificazione attuativa
-  Elettrodotto 132 kV
-  Limite fascia di rispetto infrastrutture energetiche
-  Limite fascia di rispetto
-  Percorso di interpretazione storico naturalistico esistente
-  Percorso di interpretazione storico naturalistico da ristrutturare
-  Trincee della Grande Guerra - Luoghi della memoria
-  Elementi puntuali dedicati alla Grande Guerra
-  Limiti del territorio comunale

