



REGIONE AUTONOMA FRIULI VENEZIA GIULIA
PROVINCIA DI GORIZIA
COMUNE DI SAGRADO

P.R.G.C. PIANO REGOLATORE GENERALE COMUNALE

Elaborato modificato in seguito al superamento delle Riserve espresse dalla Giunta Regionale con deliberazione 1663 di data 9 settembre 2016 e all'accoglimento delle Osservazioni/Opposizioni presentate durante il periodo di pubblicazione.

Tav. P.2.32
Zonizzazione - Foglio n°06 - San Martino





Base Catastale Scala 1:1000

Agg.: 14.11.2016

Progettista:
dott. ing. ANTONIO NONINO
Collaboratori:
geom. IURI PIERO BUNELLO
dott. pian. PATRIZIA DEL ROSSO



Rev. 2.0

LEGENDA

-  Z.T.O. B.1: Zona residenziale urbanizzata saturata e di completamento
-  Z.T.O. B.3: Zona residenziale a verde degli abitati
-  Z.T.O. E.3: Zona di interesse silvo - zootecnico
-  Z.T.O. S: Zona destinata a servizi ed attrezzature collettivi

- CC Caserma dei Carabinieri VAU Verde di arredo urbano
- VES Attrezzature per lo sport

ALTRE INFORMAZIONI

-  Singoli edifici equiparati a quelli ricadenti in z.t.o. A.0
-  Percorso di interpretazione storico naturalistico esistente

