

REGIONE AUTONOMA FRIULI VENEZIA GIULIA
PROVINCIA DI GORIZIA

COMUNE DI SAGRADO

P.R.G.C.

PIANO REGOLATORE GENERALE COMUNALE

Tav. P.5.01

SISTEMAZIONE DELLA ROTATORIA SU S.R. N. 305
Estratto zonizzazione di piano
(Studio di fattibilità)





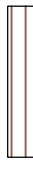
Scala 1:2000

Progettista:
dott. ing. ANTONIO NONINO
Collaboratori:
geom. MAURO GUADAGNINO

Agg.: 08.10.2015










Rev. 1,3

LEGENDA

-  Z.T.O. A.0: Zona residenziale di conservazione ambientale
-  Z.T.O. B.1: Zona residenziale urbanizzata saturo e di completamento
-  Z.T.O. B.2: Zona residenziale urbanizzata saturo e di completamento a bassa densità
-  Z.T.O. E.6: Zona di Interesse agricolo
-  Z.T.O. S: Zona destinata a servizi ed attrezzature collettivi

- CCS Centro civico e sociale
- CHI Edifici per il culto
- EDD Edificio per i diritti democratici e vita associativa
- IT Impianti tecnologici
- MUS Attività museali
- PR Parcheggi di relazione
- EDP Edificio postale
- SIN Scuola dell'infanzia (materna)
- SPR Scuola primaria (elementare)
- VAU Verde di arredo urbano
- VEQ Verde di quartiere
- SS Impianti idroelettrici

ALTRE INFORMAZIONI

-  Corsi d'acqua
-  Aree ripariali
-  Sede ferroviaria
-  Limite fascia di rispetto
-  Limite fascia di rispetto ferroviaria
-  Percorso ciclo-pedonale
-  Viabilità urbana di progetto o da ristrutturare
-  Nodo da ristrutturare
-  Sottopassi da ristrutturare

